

# Dorfhalle nach Tiefendorf

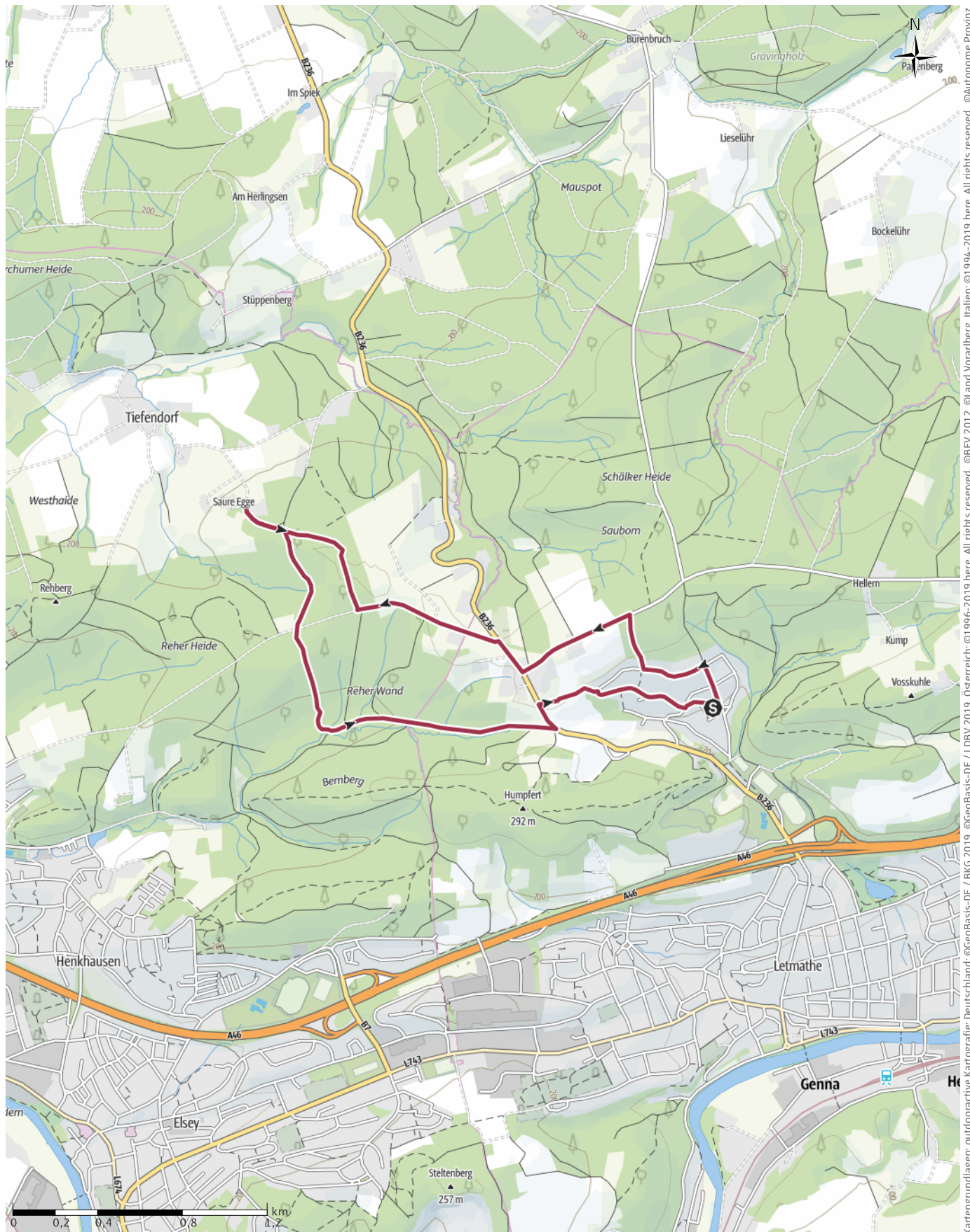
← 6,7km

🕒 1:51h

▲ 179m

▼ 179m

Schwierigkeit -




Kartengrundlagen: outdooractive Kartografie; Deutschland: ©GeoBasis-DE / BKG 2019, ©GeoBasis-DE / LDBV 2019, Österreich: ©1996-2019 here. All rights reserved. ©BBEV 2012, ©Land Vorarlberg, Italien: ©1994-2019 here. All rights reserved. ©Autonome Provinz Bozen – Südtirol – Abteilung Natur, Landschaft und Raumentwicklung, ©Cartago S.R.L., Schweiz: Geodata ©swisstopo, ©BAFU – Bundesamt für Umwelt Kartengrundlagen: outdooractive Kartografie, OpenStreetMap (www.openstreetmap.org) Mitwirkende, CC-BY-SA (www.creativecommons.org)

# Dorfhalle nach Tiefendorf

## Höhenprofil

Asphalt	0,3km
Weg	3,1km
Pfad	1km
Unbekannt	0,5km
Straße	1,8km



## Tourdaten


### Wanderung

Strecke	↔	6,7 km
Dauer	🕒	1:51 h
Aufstieg	⬆️	179 m
Abstieg	⬇️	179 m

Schwierigkeit: -

Kondition: ●●●●●●

Technik: ●●●●●●

Höhenlage: 

## Beste Jahreszeit

JAN | FEB | MÄR  
 APR | MAI | JUN  
 JUL | AUG | SEP  
 OKT | NOV | DEZ

## Bewertungen

**Autoren**

Erlebnis: ●●●●●●

Landschaft: ●●●●●●

**Community**

## Weitere Tourdaten



**Franz-Josef Schlieker**  
 Aktualisierung: 12.02.2019

Vom Dorfplatz, übern Ascheweg, zur Rübezahl-Baude. Hinterm Grundstück den Waldweg zur Schälkstraße aufsteigen. Beim Erreichen der Schälkstraße links in Richtung Schwerter Straße gehen. Dann Richtung Schwerte, die nächste Einmündung links, in die Schälker-Landstraße einbiegen.

Weiter die Schälker-Landstraße in Richtung Henkhausen gehen. Die zweite Abbiegung rechts führt zur Sauren Egge.

Dort Rast.

Zurück die Schälker-Landstr., siequeren und ins Haselbachtal absteigen.

Im Haselbachtal links wieder zur Schwerter Str. zurück, dort evtl kurze Getränkeausgabe.

Über den Bauordenweg zur Dorfhalle.

keine

## Wegbeschreibung

### Start der Tour

Dorfhalle Stübbeken

Koordinaten:

Geogr. 51.378560, 7.605243

UTM 32U 402931 5692846

### Ende der Tour

Dorfhalle Stübbeken

### Wegbeschreibung

keine

- Anzeige -

## Dorfhalle nach Tiefendorf



Fritschi Tecton 12 - Alpin Performance im Gelände

Der Technologie-Mix der Tecton mit Pin-Einheit vorne und Fersenbacken verwandelt mit der kompromisslosen Kraftübertragung jeden Ride in unvergessliche Emotionen. Das leichte Gewicht, der einfache Einstieg, die Sicherheit analog Alpinbindungen sowie die praktische Bedienung machen daraus den perfekten Tag.

- Anzeige -

### Tour zum Mitnehmen für iPhone und Android



QR-Code scannen und diese Tour offline speichern, mit Freunden teilen und mehr ...

Webseite

<http://out.ac/c9F9G>